



Agence d'urbanisme
de l'aire toulonnaise
et du Var

Votre outil partenarial d'ingénierie territoriale

Association loi 1901, l'Agence est outil d'ingénierie partenariale agissant en faveur de l'aménagement et du développement durable des territoires du Var.

**Connaître, inventer, expertiser, conseiller, partager...
L'Agence organise la connaissance territoriale nécessaire aux politiques publiques, œuvre par ses contributions à la planification urbaine et aux projets territoriaux et anime le débat local.**

L'AUDAT.VAR, FABRIQUE DE LA VILLE ET DES TERRITOIRES

NOS CHAMPS D'EXPERTISES

Créée en 2003, l'audat.var capitalise depuis de nombreuses années une solide connaissance et une expertise en matière de politiques publiques dans divers domaines : **planification spatiale et projet urbain, environnement et transition écologique, économie, foncier, habitat et cadre de vie, mobilité...**

Cette connaissance permet de soutenir les membres dans la **construction de politiques publiques de développement, de planification urbaine et d'aménagement adaptées à la spécificité des enjeux varois.**



Planification spatiale



Projet urbain



Habitat et cadre de vie



Démographie



Cohésion sociale et santé



Agriculture et alimentation locale



Environnement et transition écologique



Nature en ville et trames écologiques



Mobilité



Air, climat énergie



Foncier



Economie



Enseignement et recherche



Politique de la ville



Attractivité territoriale

L'Agence intervient à toutes les échelles territoriales : région, département, métropole, intercommunalités, communes, quartiers, morceaux de ville, sites à enjeux.

RÉGION Sud Provence
Alpes-Côte-d'Azur et
DÉPARTEMENT du Var



MÉTROPOLE ET
INTERCOMMUNALITÉS



COMMUNE



QUARTIER,
morceaux de ville
et sites à enjeux



NOTRE RÔLE

SE SITUER DANS UN MONDE QUI CHANGE

La connaissance et la prospective pour mieux comprendre

L'Agence est un outil d'observation, d'analyse et d'évaluation des évolutions spatiales, économiques, environnementales, sociétales et sociales des territoires. Centre de ressources et plateforme d'échanges, elle réunit élus, professionnels et acteurs de l'aménagement et du développement.

Observatoires | Etudes | Publications

Enquêtes | Connaissance partagée | DATA

Systèmes d'information géographique ...

Occupation du sol | Démographie | Habitat | Economie

Foncier | Social | Environnement | Mobilité

Equipements ...

PLANIFIER L'AVENIR

La planification urbaine pour des villes et territoires durables

En contribuant aux documents d'urbanisme et aux projets urbains ou d'aménagement, l'audat.var appuie l'élaboration du suivi et de l'évaluation des documents de référence de l'action publique urbaine : schémas, plans, programmes...

SCOT | PLUI | OAP ...

Schémas d'aménagement | Stratégies urbaines

Renouvellement urbain | Revitalisation urbaine ...

Urbanisme favorable à la santé | Qualité urbaine

Centralités urbaines et villageoises ...

BÂTIR DES STRATÉGIES TERRITORIALES

L'accompagnement des collectivités pour des politiques publiques et des coopérations territoriales basées sur des visions du futur partagées

L'audat.var accompagne les collectivités dans la prise en main et l'exercice de leurs compétences. Elle participe à l'élaboration des politiques publiques thématiques inhérentes au développement des villes et territoires. L'Agence soutient ses membres dans leurs stratégies de coopération territoriale et anime des réseaux d'acteurs.

PLH | PDM | PCAET | PAT | Politique de la ville

Stratégies économiques et commerciales ...

Projet de territoire | Réseaux d'acteurs

Coopération interterritoriale | Contractualisation ...

SENSIBILISER ET JOUER LE RÔLE DE PLATE-FORME D'ANIMATION TERRITORIALE

La valorisation et le partage pour diffuser l'expertise et animer le débat public

Forte de sa neutralité et de son fonctionnement partenarial, l'audat.var joue un rôle d'animateur territorial pour lequel elle développe des activités et des méthodes participatives fédératrices et innovantes.

Communication | Animation d'échanges

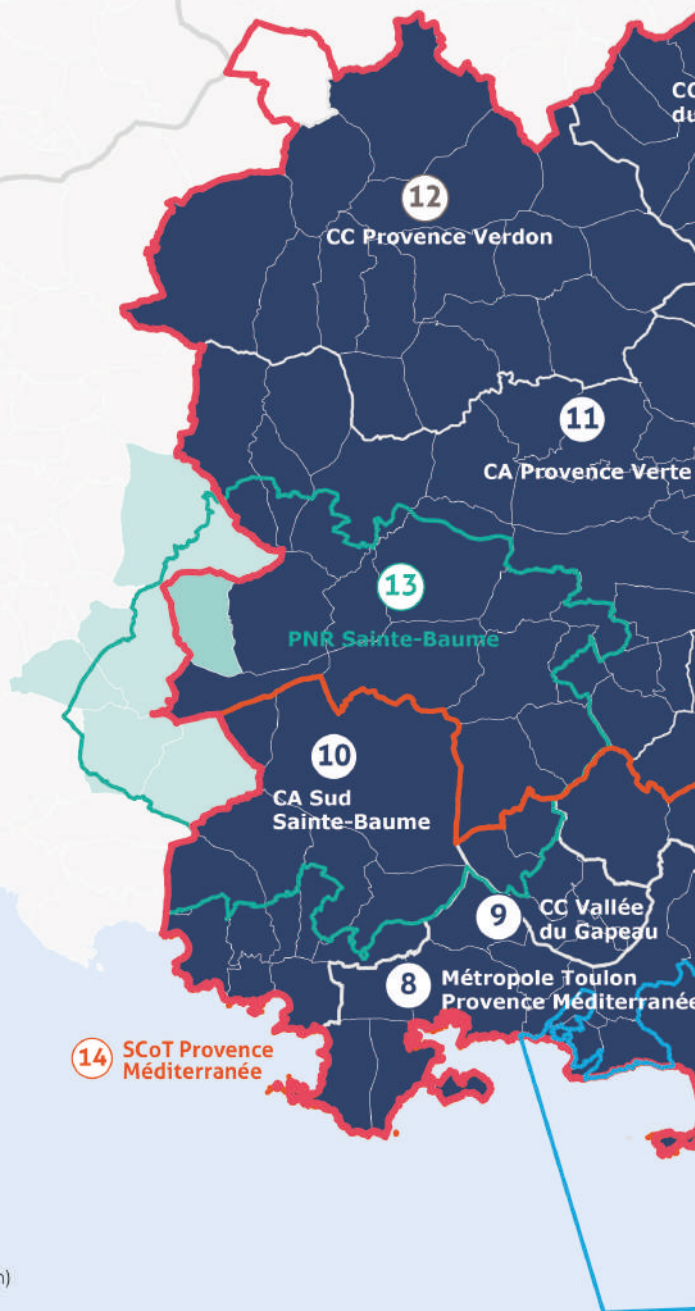
Expérimentation | Mobilisation d'experts ...

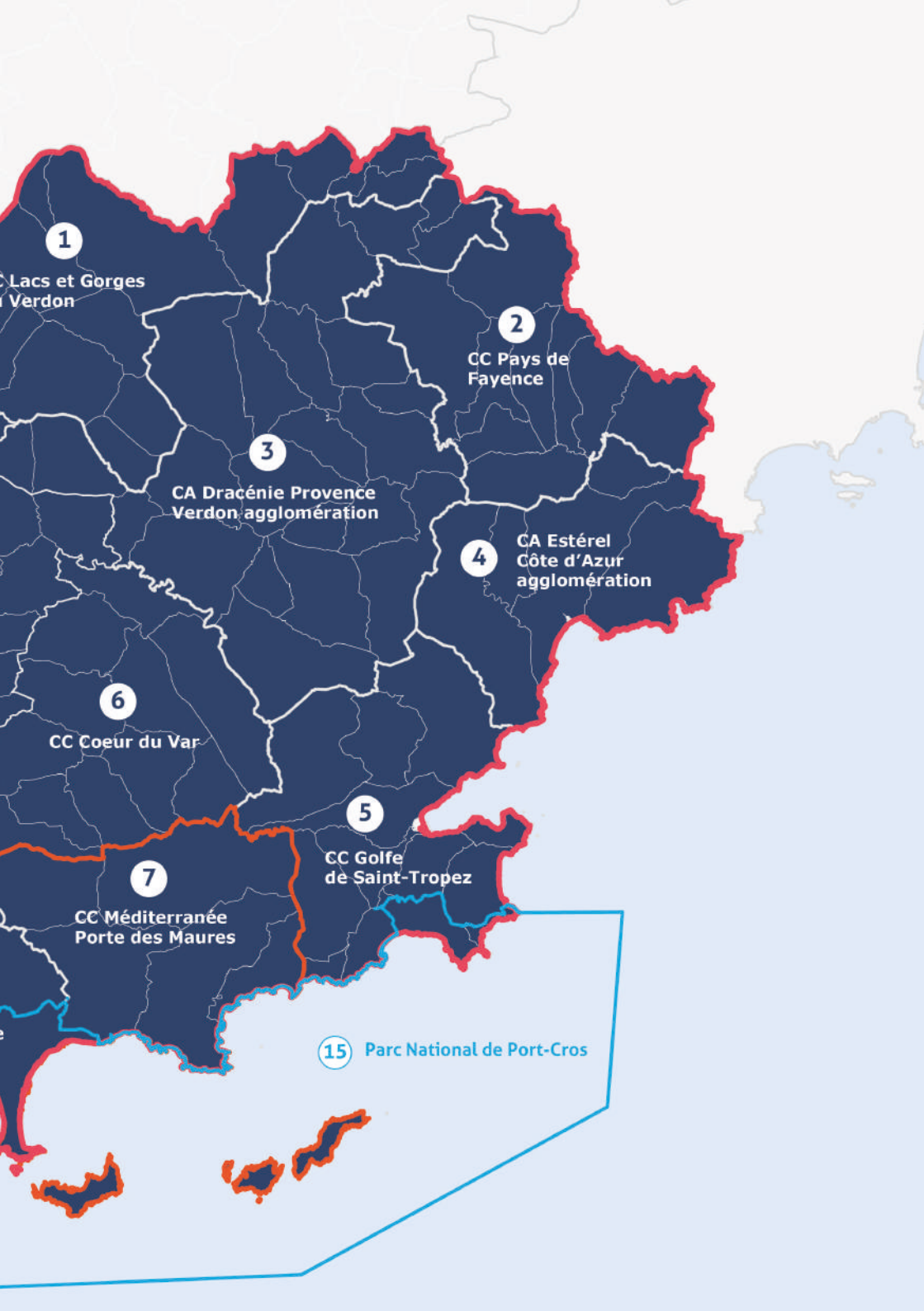
UN APPUI À L'ÉCHELLE DU VAR ET DES TERRITOIRES

MEMBRES - UN FORT ANCRAGE TERRITORIAL

Département du Var

- 1 CC Lacs et Gorges du Verdon**
16 communes
8 947 habitants
- 2 CC Pays de Fayence**
9 communes
30 664 habitants
- 3 CC Dracénié Provence Verdon agglomération**
23 communes
114 974 habitants
- 4 CA Estérel Côte d'Azur**
5 communes
123 651 habitants
- 5 CC Golfe de Saint-Tropez**
12 communes
58 300 habitants
- 6 CC Cœur du Var**
11 communes
46 889 habitants
- 7 CC Méditerranée Porte des Maures**
6 communes
47 000 habitants
- 8 Métropole Toulon Provence Méditerranée**
12 communes
450 549 habitants
- 9 CC Vallée du Gapeau**
5 communes
33 681 habitants
- 10 CA Sud Sainte-Baume**
9 communes
66 044 habitants
- 11 CA Provence Verte**
28 communes
105 085 habitants
- 12 CC Provence Verdon**
15 communes
23 180 habitants
- 13 PNR Sainte-Baume**
28 communes adhérentes
156 031 habitants
- 14 SCoT Provence Méditerranée**
32 communes
597 274 habitants
- 15 Parc National de Port-Cros**
5 communes
99 010 habitants (aire d'adhésion)





1

Lacs et Gorges
Verdon

2

CC Pays de
Fayence

3

CA Dracénié Provence
Verdon agglomération

4

CA Estérel
Côte d'Azur
agglomération

6

CC Cœur du Var

5

CC Golfe
de Saint-Tropez

7

CC Méditerranée
Porte des Maures

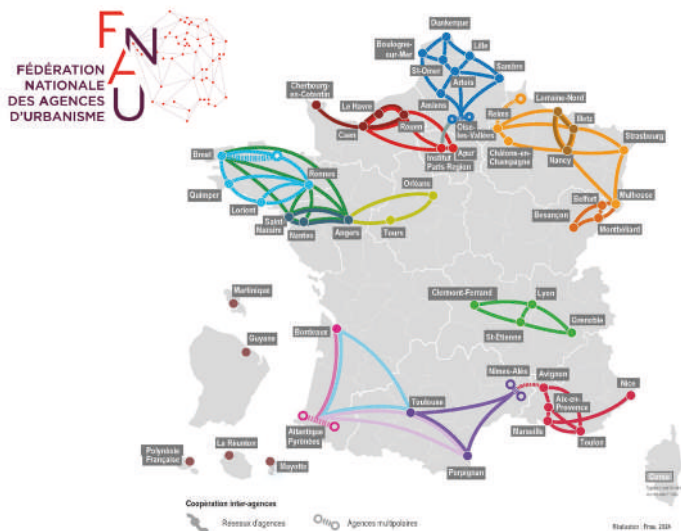
15

Parc National de Port-Cros

UN TRAVAIL EN RÉSEAU NATIONAL ET RÉGIONAL

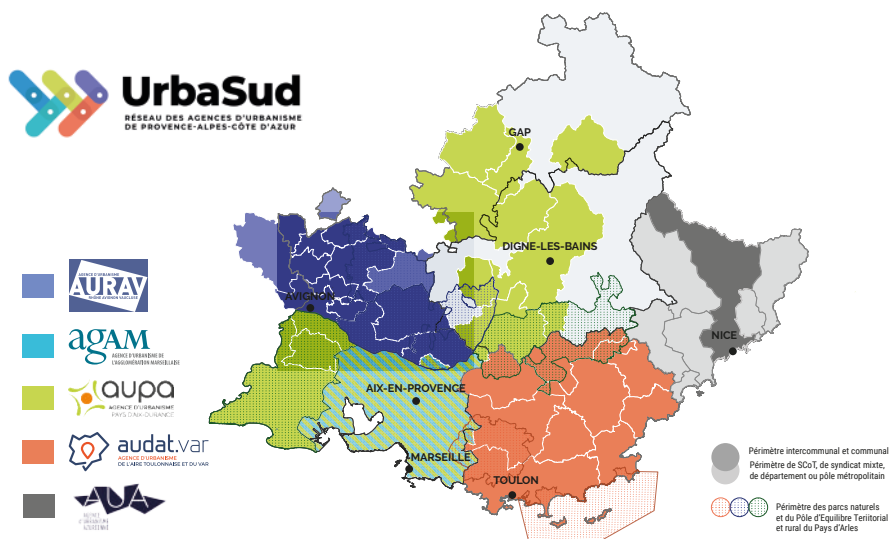
UN RÉSEAU NATIONAL

L'audat.var est membre de la **FNAU (Fédération nationale des agences d'urbanisme)**, association qui anime le réseau des agences d'urbanisme.



UN RÉSEAU RÉGIONAL

Les 5 agences d'urbanisme de la Région Sud (audat.var, agam, aupa, aurav et aua) portent ensemble le réseau **UrbaSud**. Celui-ci leur permet d'être des interlocuteurs privilégiés des acteurs régionaux.



UN FONCTIONNEMENT PARTENARIAL

Les membres de l'audat.var sont des entités publiques ayant des compétences ou des implications en matière d'aménagement. L'Agence fonctionne avec une assemblée générale, un conseil d'administration et un bureau.


Le **programme partenarial de travail** constitue la clef de voûte de l'activité de l'Agence. Il est élaboré en associant l'ensemble des membres qui en partagent l'intérêt commun. Il fixe annuellement les engagements de l'Agence reposant sur les cotisations et subventions des membres.


Le programme partenarial s'articule autour de **6 missions clés** :




Chiffres clés

 **39** membres
et partenaires associés

 une des **5** agences
D'URBANISME
du réseau des agences
d'urbanisme du Sud

 Plus de **25**
COLLABORATEURS
EXPÉRIMENTÉS
1 équipe pluridisciplinaire

 **1** agence, **2** sites
Ollioules (*site principal*),
Toulon (*2 bureaux*)

UN OUTIL D'INGÉNIERIE FONDÉ SUR LE PARTENARIAT

LES MEMBRES



LES PARTENAIRES ASSOCIÉS



audat.var
AGENCE D'URBANISME
DE L'AIRE TOULONNAISE ET DU VAR

audat.var
Parc Technopôle Var Matin
293 route de La Seyne-sur-Mer
83190 OLLIOULES

04 94 62 20 71
contact@audat.org



Site internet :
www.audat.org